

**Shikoku: El Japón
profundo.
JNTO-CEAV Travel
learning Japón**

24 Febrero de 2021


azul marino
viajes

Presentación

Grupo AM

JNTO-CEAV

Febrero 2021



ÍNDICE GRUPO AM

1. ¿Quiénes somos y dónde estamos ?
2. Marcas
3. Servicio global
4. Grupo AM: Garantía de éxito



Grupo AM es una empresa dedicada al turismo con más de **40 años de experiencia.** La empresa familiar, surgió en **Bilbao** donde residen sus oficinas centrales.

El Grupo AM está formado por **diferentes marcas**, desde mayoristas que elaboran producto propio tanto de larga distancia, cruceros o de circuitos por Europa y Península, hasta minoristas que comercializan estos y otros productos de diferentes proveedores. Además, también cuenta con marcas especializadas (Lujo, Buceo, Excursiones...), **departamentos de empresas**, mices y grupos.

En la actualidad, **más de 200 profesionales** forman un equipo de expertos en viajes y turismo que garantizan la calidad de todos los servicios. Una empresa en **constante crecimiento** y siempre a la última en **innovación y vanguardia.**



Estamos cerca



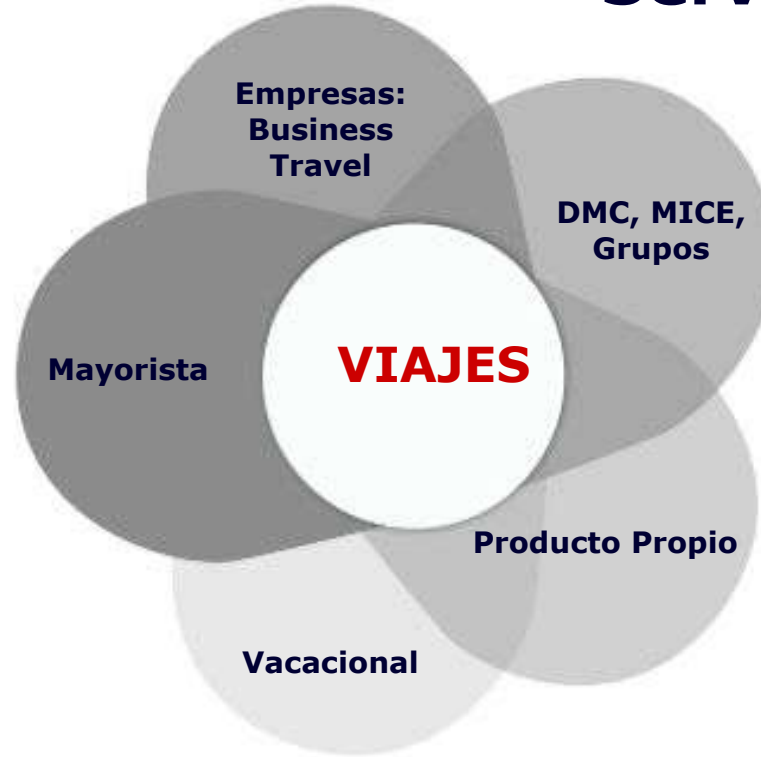
- **Oficina y sede central en Bilbao:** mayorista-minorista
- **BTC´s:** Bilbao, Zaragoza, Barcelona, Lleida, Madrid, Sevilla, Vigo e Implants y Outplants
- **Dmc & Mice & Groups:** Zaragoza, Madrid, Bilbao y San Sebastián
- **Red de oficinas:** 38 repartidas por 29 ciudades en toda la península
- **200 dominios:** online en todo el mundo
- **Cobertura Internacional:** Red de correspondientes internacional

- 1984 - **Agencia de Viajes independiente** que organiza Viajes a la Final con el Athletic
- 1986 - Nueva oficina: **Madrid**
- 1988 - Marcas Tour-operadoras mayoristas definitivas: **Club Marco Polo y Nervión Travel**
- 1993-... - Nuevas oficinas (Barcelona, Valencia, Santander...)
- 1997 - **Q de calidad Turística**
- 2011 - Se crea el **área receptiva**
- 2012 - Compra de Viajes **Gantour** y Viajes **Cajasur**
- 2015 - Compra de **Viajes Navarra**
- 2016 - Compra de **Viajes Nortesur**, Ganador de los primeros **concursos públicos**.
- 2017 - Nuevo departamento **Mice**, creación de **Responsables de Zona**, captación de la primera **cuenta cotizada** y de los primeros **Implants y Outplats de Empresas**
- 2018 - Compra de Viajes **Iltrida** e **Ibercaja** Viajes
- 2019 - El área **Empresas** supera en facturación al Vacacional
- 2019 - Premio 'Mejor PYME del Año' en Digitalización e Innovación del Banco Santander
- 2019 - Premio 'Emprendedor del Año' de EY en la Zona Norte
- 2020 - Nueva marca de viajes de lujo: Tupai





Servicio Global



Azul Marino Viajes es una garantía de **éxito**





grupo **am**



azul marino
viajes



Club
Marco Polo




Nervión
travel




MATX
CRUCEROS



TUPAI



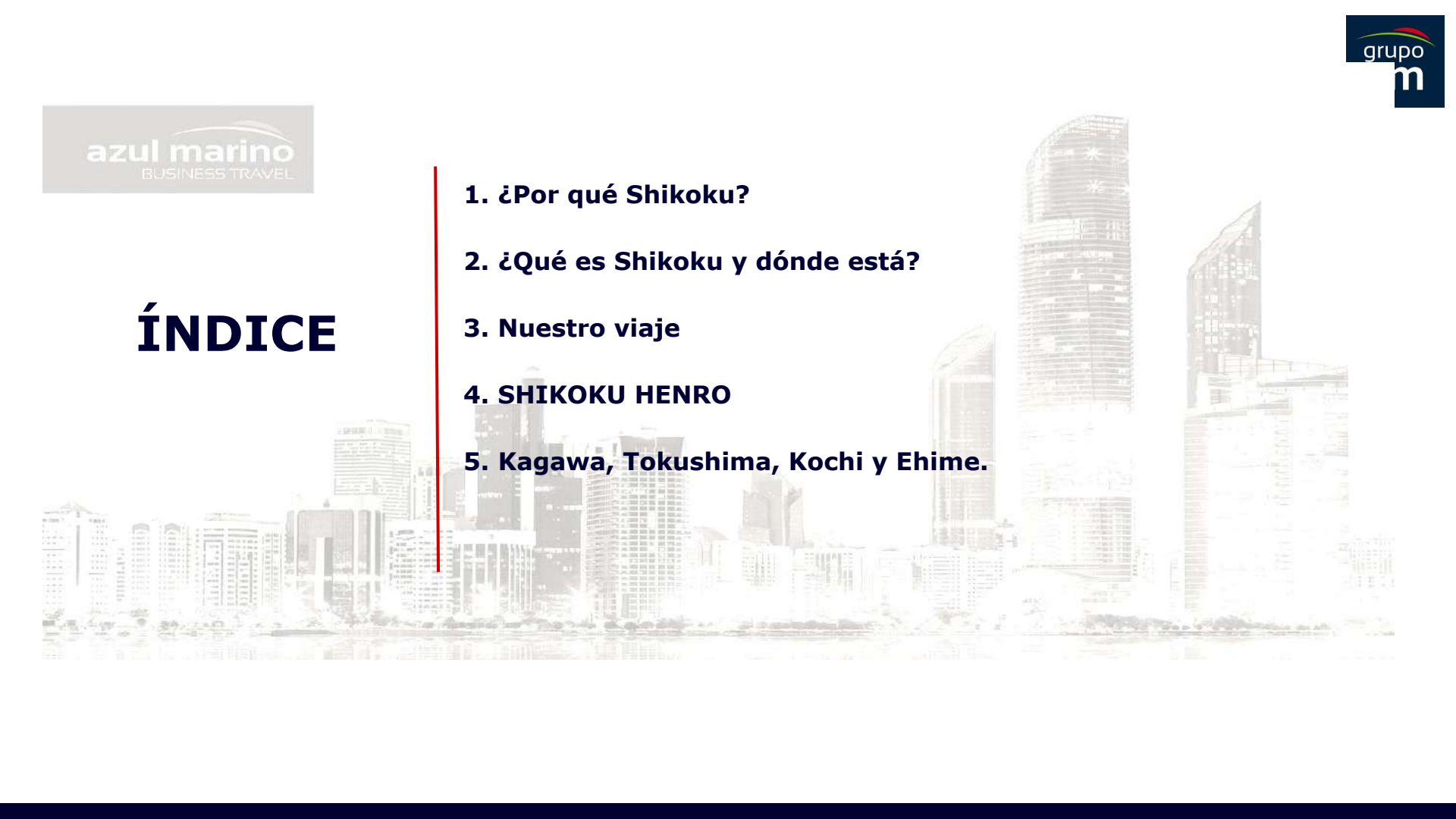


**Shikoku: El Japón
profundo.
JNTO-CEAV Travel
learning Japón**

24 Febrero de 2021


azul marino
viajes

ÍNDICE

- 
- The background of the slide is a faded, light-colored image of a city skyline with several tall skyscrapers, including one with a distinctive curved top. The buildings are reflected in a body of water at the bottom.
- 1. ¿Por qué Shikoku?**
 - 2. ¿Qué es Shikoku y dónde está?**
 - 3. Nuestro viaje**
 - 4. SHIKOKU HENRO**
 - 5. Kagawa, Tokushima, Kochi y Ehime.**

1. ¿Por qué Shikoku?



1. ¿Por qué Shikoku?



azul marino
BUSINESS TRAVEL



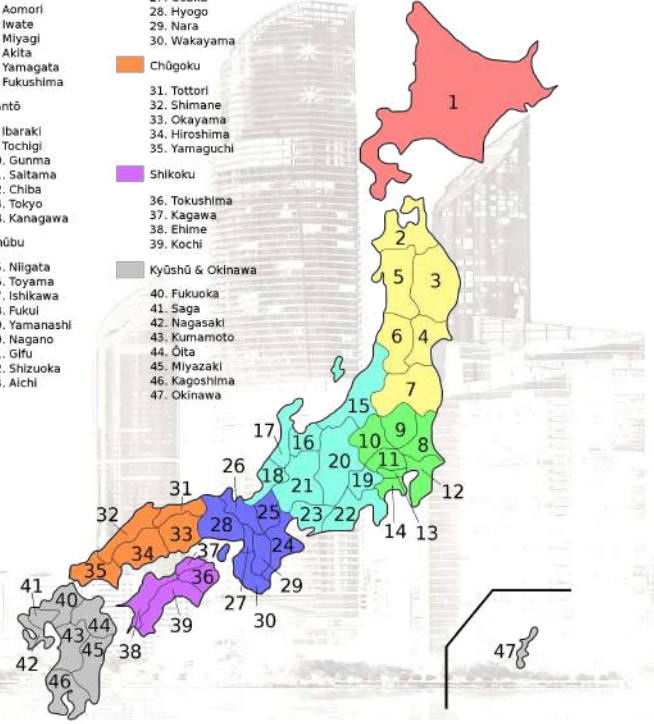
2. ¿Qué es Shikoku y donde está ?



Regiones y Prefecturas de Japón

Shikoku 四国



- | | |
|--|--|
| ■ Hokkaidō | ■ Kansai |
| ■ Tōhoku | ■ Chūgoku |
| ■ Kantō | ■ Shikoku |
| ■ Chūbu | ■ Kyūshū & Okinawa |
- 1. Hokkaidō
 - 2. Aomori
 - 3. Iwate
 - 4. Miyagi
 - 5. Akita
 - 6. Yamagata
 - 7. Fukushima
 - 8. Ibaraki
 - 9. Tochigi
 - 10. Gunma
 - 11. Saitama
 - 12. Chiba
 - 13. Tokyo
 - 14. Kanagawa
 - 15. Niigata
 - 16. Toyama
 - 17. Ishikawa
 - 18. Fukui
 - 19. Yamanashi
 - 20. Nagano
 - 21. Gifu
 - 22. Shizuoka
 - 23. Aichi
 - 24. Mie
 - 25. Shiga
 - 26. Kyoto
 - 27. Ōsaka
 - 28. Hyogo
 - 29. Nara
 - 30. Wakayama
 - 31. Tottori
 - 32. Shimane
 - 33. Okayama
 - 34. Hiroshima
 - 35. Yamaguchi
 - 36. Tokushima
 - 37. Kagawa
 - 38. Ehime
 - 39. Kochi
 - 40. Fukuoka
 - 41. Saga
 - 42. Nagasaki
 - 43. Kumamoto
 - 44. Ōita
 - 45. Miyazaki
 - 46. Kagoshima
 - 47. Okinawa





google.com/maps/timeline?hl=es&authuser=0&pb=1|1m211m11f52018-10-23

Cronología

2018 octubre 23

Tokio, Prefectura de Yamaguchi, Prefectura de Hiroshima y 6 ubicaciones más

Martes, 23 De Octubre De 2018


692 km 6h 43min 11,1 km 8h 28min

- Estación de Tokio 5:40-6:20
1 Chome Marunouchi, Chiyoda City, Tokyo 100-0005, Japon
- 2 Tamamochō 10:47-11:31
Tamamocho, Taimamatsu, Prefectura de Kagawa 760-0030, Japon
- Kotohira 12:59-18:55
Distrito de Nakatado, Prefectura de Kagawa, Japon
- Kotohira 14:26-15:19

Tokio a Okayama y Takamatsu

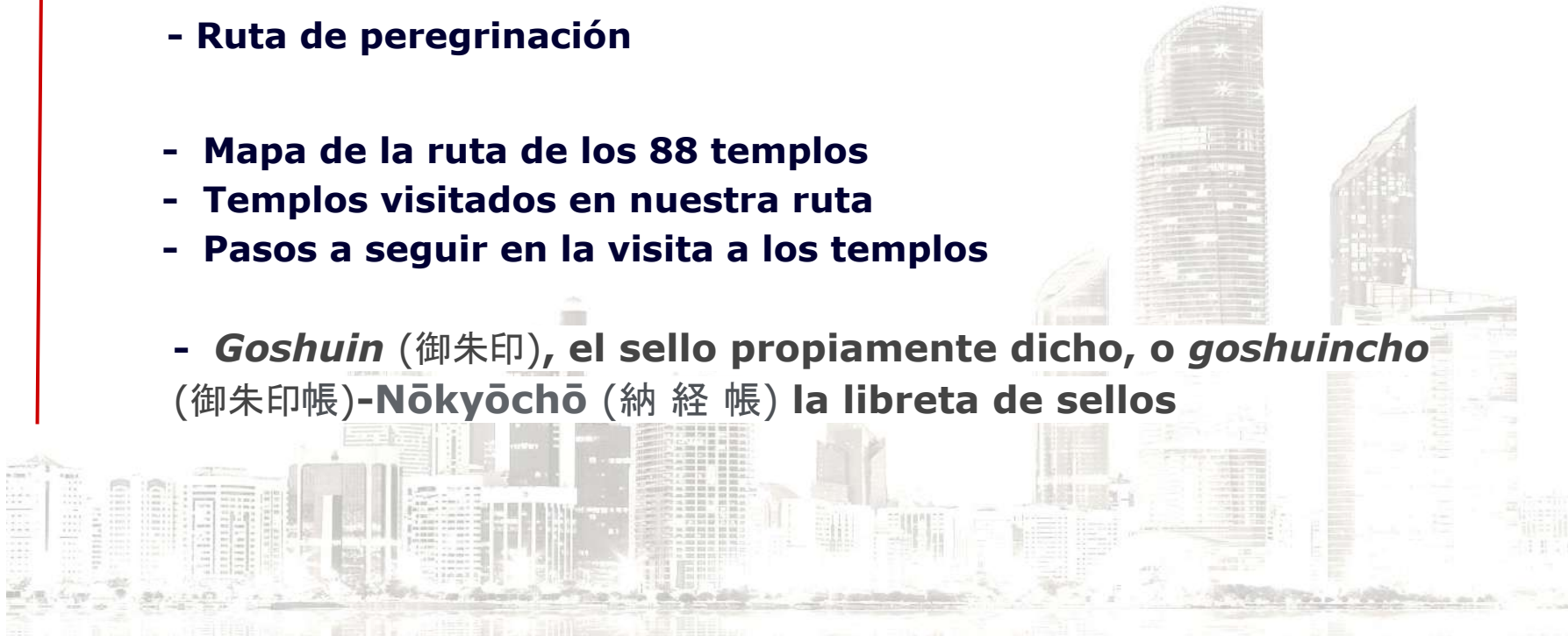
Mapa Satélite

19 viernes octubre 2018 20 sabado octubre 2018 21 domingo octubre 2018 22 lunes octubre 2018 23 martes octubre 2018 24 miercoles octubre 2018 25 jueves octubre 2018 26 viernes octubre 2018




4. Shikoku Henro:


- Ruta de peregrinación
- Mapa de la ruta de los 88 templos
- Templos visitados en nuestra ruta
- Pasos a seguir en la visita a los templos
- ***Goshuin*** (御朱印), el sello propiamente dicho, o ***goshuincho*** (御朱印帳)-**Nōkyōchō** (納経帳) la libreta de sellos



- Iwaya-ji (Templo n° 45)



- Iwaya-ji (Templo n° 45)



- Iwaya-ji (Templo n° 45)



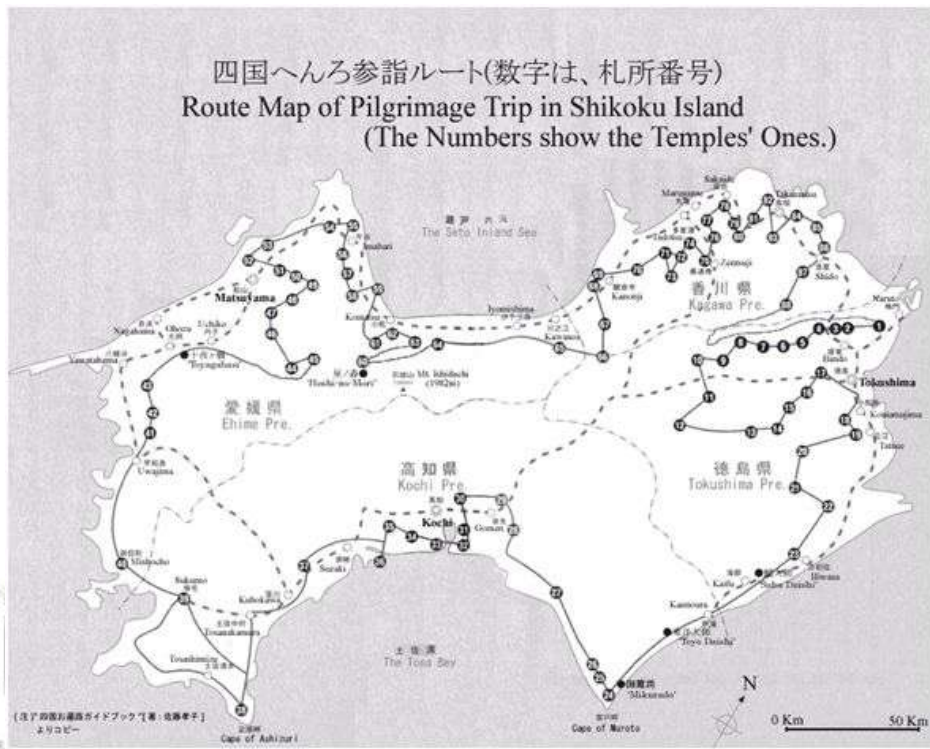
- Iwaya-ji (Templo n° 45)



- Iwaya-ji (Templo n° 45)



Mapa de la ruta de los 88 templos



88 Templos de Shikoku			
1. Ryozen-ji	23. Yakuo-ji	45. Iwaya-ji	67. Daiko-ji
2. Gokuraku-ji	24. Hotsumisaki-ji	46. Jyoruri-ji	68. Jinne-in
3. Konsen-ji	25. Shinsho-ji	47. Yasaka-ji	69. Kannon-ji
4. Dainichi-ji	26. Kongocho-ji	48. Sairin-ji	70. Motoyama-ji
5. Jizo-ji	27. Konomine-ji	49. Jyodo-ji	71. Iyadani-ji
6. Anraku-ji	28. Dainichi-ji	50. Hanta-ji	72. Mandara-ji
7. Jyuraku-ji	29. Kokubun-ji	51. Ishite-ji	73. Shushaka-ji
8. Kumatani-ji	30. Zenraku-ji	52. Taisan-ji	74. Koyama-ji
9. Horin-ji	31. Chikurin-ji	53. Enmyo-ji	75. Zentsu-ji
10. Kirihata-ji	32. Zenjibu-ji	54. Enmei-ji	76. Konzo-ji
11. Fujiidera	33. Sekkei-ji	55. Nankobo	77. Doryu-ji
12. Shosan-ji	34. Tanema-ji	56. Taisan-ji	78. Goshō-ji
13. Dainichi-ji	35. Kiyotaki-ji	57. Eifuku-ji	79. Tenmo-ji
14. Jyoraki-ji	36. Shoryu-ji	58. Senyu-ji	80. Kokubun-ji
15. Kokubun-ji	37. Iwamoto-ji	59. Kokubun-ji	81. Shiromine-ji
16. Kannon-ji	38. Kongofuk-ji	60. Yokomine-ji	82. Negoro-ji
17. Ido-ji	39. Enko-ji	61. Kook-ji	83. Ichinomiya-ji
18. Onzan-ji	40. Kanjizai-ji	62. Holyu-ji	84. Yashima-ji
19. Tatsue-ji	41. Ryoku-ji	63. Kichijyo-ji	85. Yakuri-ji
20. Kakurin-ji	42. Butsumoku-ji	64. Maegami-ji	86. Shido-ji
21. Tairyu-ji	43. Melseki-ji	65. Sankaku-ji	87. Nagao-ji
22. Byodo-ji	44. Daiho-ji	66. Unpen-ji	88. Okubo-ji

Templos visitados en nuestra ruta (en orden de visita):

Zentsu-ji (Templo n° 75)

Ryozen-ji (Templo n° 1)

Okubo-ji (Templo n° 88)

Tairyu-ji (Templo n° 21)

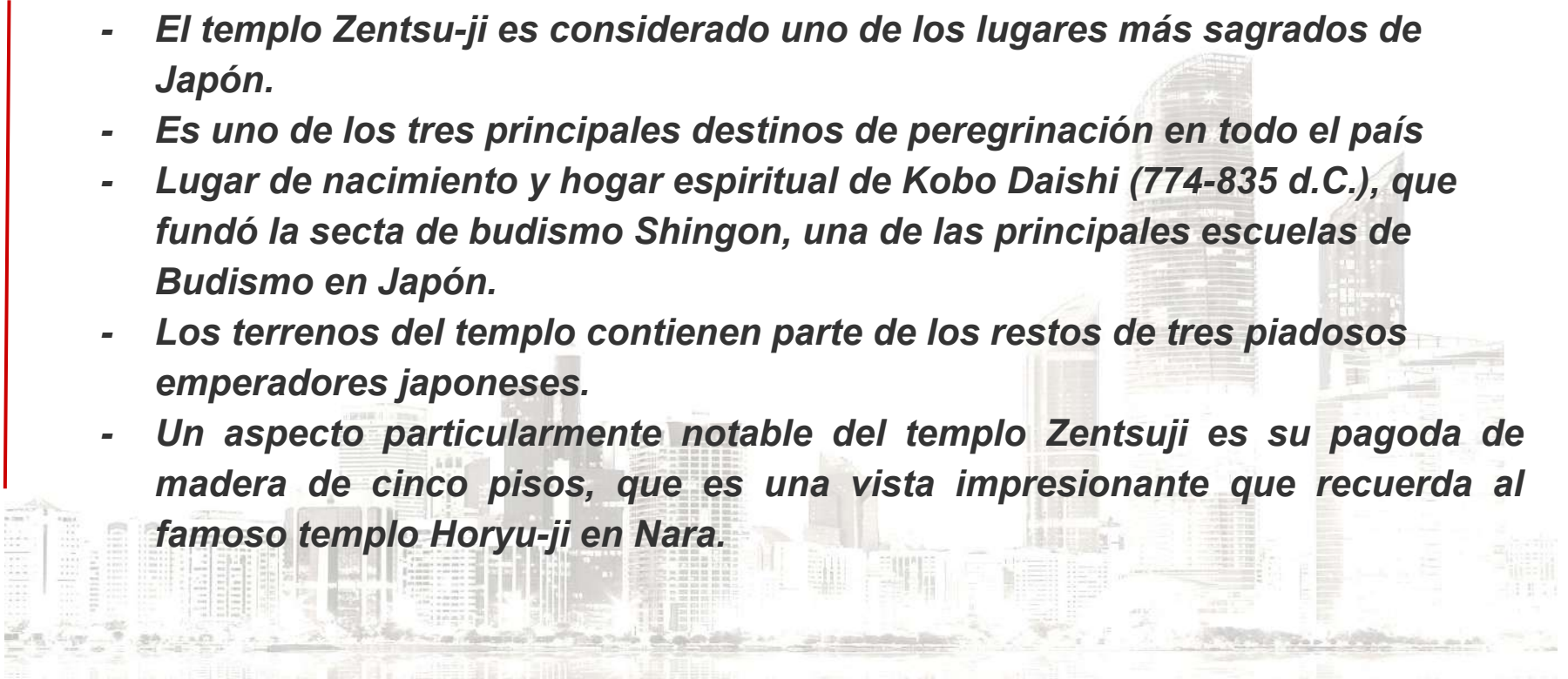
Unpen-ji (Templo n° 66)

Iwaya-ji (Templo n° 45)

Ishite-ji (Templo n° 51)

- Visita al Zentsu-ji (Templo nº 75)

- *El templo Zentsu-ji es considerado uno de los lugares más sagrados de Japón.*
- *Es uno de los tres principales destinos de peregrinación en todo el país*
- *Lugar de nacimiento y hogar espiritual de Kobo Daishi (774-835 d.C.), que fundó la secta de budismo Shingon, una de las principales escuelas de Budismo en Japón.*
- *Los terrenos del templo contienen parte de los restos de tres piadosos emperadores japoneses.*
- *Un aspecto particularmente notable del templo Zentsuji es su pagoda de madera de cinco pisos, que es una vista impresionante que recuerda al famoso templo Horyu-ji en Nara.*



- Visita al Zentsu-ji (Templo n° 75)



- Visita al Zentsu-ji (Templo nº 75)



- Visita al Zentsu-ji (Templo n° 75)



Pasos a seguir en la vista de los templos:

QUE HACER EN CADA UNO DE LOS 88 TEMPLOS



Pasos a seguir en la vista de los templos:

1º- Puerta principal, una reverencia frente a la puerta.

2º- Lavado, lavar las manos (primero la izquierda y luego la derecha) y luego enjuagar la boca

3º- Campanario, con la wagesa en el cuello y el juzu en las manos tocar la campana una vez. Es de mala suerte tocarla a la salida del templo. Nota: algunos templos tienen horarios específicos para tocar la campana.

4º- Sala principal, colocar sus datos y/o deseos en el osamefuda y depositarlo en la caja apropiada, si lleva consigo un sutra escrito depositarlo en su respectiva caja.

★Sutra: son mayoritariamente discursos dados por Buda o alguno de sus discípulos más próximos. cada templo (¥300 c/u)

5º- Encender 3 palitos de incienso y una vela. Si se desea dejar la donación en la caja de ofrendas.

6º- Con las manos juntas, recitar o leer los sutras dedicados a Buda y Odaishi.

7º- Salón Daishi, repetir los PASOS del 4 al 6.

8º- Oficina de administración, aquí se consiguen las estampas y firmas de cada templo (¥300 c/u)

• **Sugegasa:** Es el sombrero tradicional de bambú, te protegerá tanto de las lluvias como de el sol. No necesitas quitartelo al entrar a los templos.

• **Wagesa:** Un pañuelo púrpura

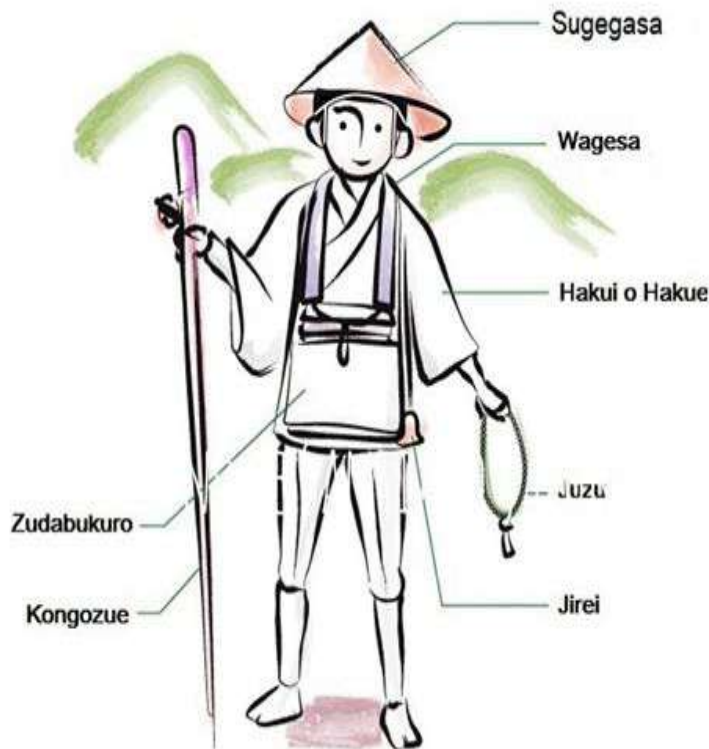
• **Hakui o Hakue:** Es la ropa de color blanco que representa la pureza e inocencia del peregrino. En el pasado significaba que el peregrino estaba preparado para morir en cualquier momento.

• **Zudabukuro:** Se trata un bolso para llevar velas, incienso, el libro de peregrinación (noukyou-cho) donde se marcan los sellos (shu-in) y otros útiles.

• **Jirei:** Una especie de campana que se hace sonar en al recitar las sutras.

• **Kongozue:** Es el bastón que usan los peregrinos y se dice que este bastón sería la reencarnación del Kobo Saishi.

• **Juzu:** Se trata del rosario y se dice que si lo sostienes con las manos juntas, las ilusiones de la mente desaparecerán y tendrás buena fortuna.



- **Goshuin** (御朱印), el sello propiamente dicho.

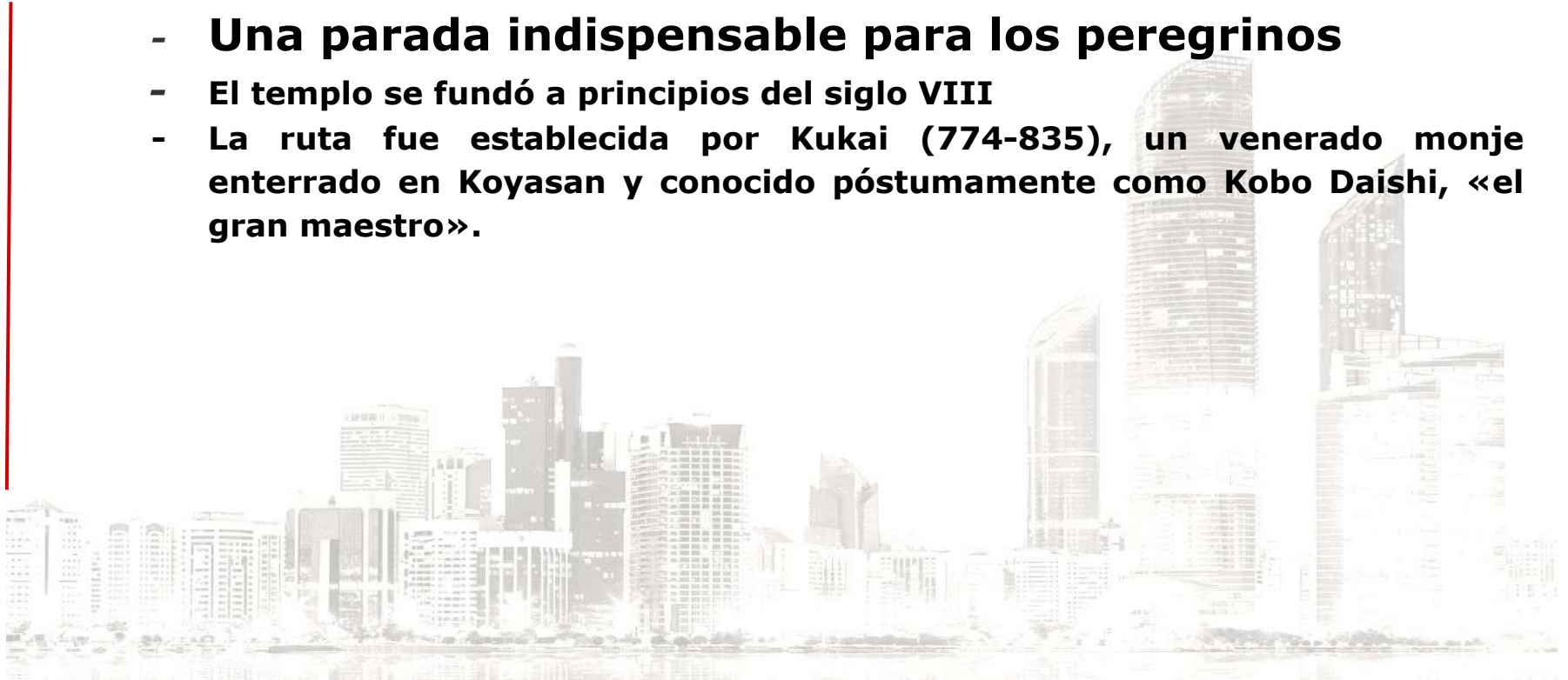
- **Goshuincho** (御朱印帳) o **Nōkyōchō** (納経帳) la libreta de sellos

(*goshuin onegaishimasu, un sello por favor.....*).



- Ryozen-ji (Templo nº 1: comienzo del Shikoku Henro)

- **Una parada indispensable para los peregrinos**
- **El templo se fundó a principios del siglo VIII**
- **La ruta fue establecida por Kukai (774-835), un venerado monje enterrado en Koyasan y conocido póstumamente como Kobo Daishi, «el gran maestro».**



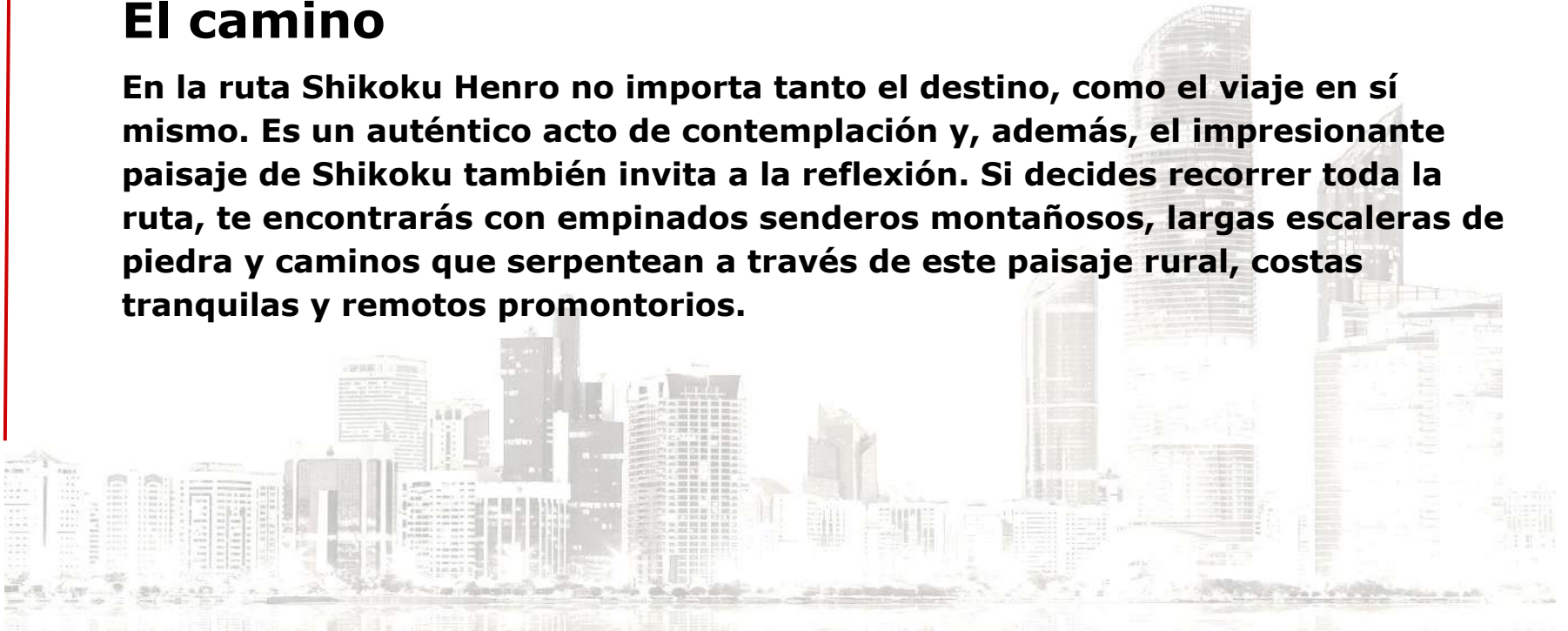
Ryozen-ji (Templo n° 1: comienzo del Shikoku Henro)



- Ryozen-ji (Templo n° 1: comienzo del Shikoku Henro)

El camino


En la ruta Shikoku Henro no importa tanto el destino, como el viaje en sí mismo. Es un auténtico acto de contemplación y, además, el impresionante paisaje de Shikoku también invita a la reflexión. Si decides recorrer toda la ruta, te encontrarás con empinados senderos montañosos, largas escaleras de piedra y caminos que serpentean a través de este paisaje rural, costas tranquilas y remotos promontorios.



Ryozen-ji (Templo n° 1: comienzo del Shikoku Henro)





Ryozen-ji (Templo n° 1: comienzo del Shikoku Henro)



Okubo-ji (nº 88 y final del camino)



Okubo-ji (nº 88 y final del camino)



Okubo-ji (nº 88 y final del camino)



- Tairyu-ji (Templo n° 21)



- Tairyu-ji (Templo n° 21)



- Unpen-ji (Templo nº 66)



- Ishite-ji (Templo n° 51, Matsuyama)



- Ishite-ji (Templo n° 51)



- Ishite-ji (Templo n° 51)



5. Shikoku por prefecturas:

- Kagawa
- Tokushima
- Kochi
- Ehime.

Shikoku 四国




KAGAWA:

- **Puerta de entrada desde Okayama (en la Isla de Honshu)**
- **Takamatsu. Jardines de Ritsurin (Ritsurin Koen, 栗林公園)**
- **Kotohira-gū (金刀比羅宮)-Konpira Shrine (Santuario de Konpira)**
- **Visita al Zentsu-ji (Templo nº 75) y el Okubo-ji (nº 88 y final del camino)**
- **Castillo de Marugame (uno de los 12 castillos originales de la época de Edo)**
- **De Takamatsu a las islas de Naoshima (Isla del Arte) y Shodoshima: Varios atractivos culturales y turísticos**

- Takamatsu. Jardines de Ritsurin (Ritsurin Koen, 栗林公園)



- **Kotohira-gū (金刀比羅宮)-Konpira Shrine (Santuario sintoista de Konpira)**



- **Kotohira-gū (金刀比羅宮)-Konpira Shrine (Santuario de Konpira)**



- **Kotohira-gū (金刀比羅宮)-Konpira Shrine (Santuario de Konpira)**



- **Kotohira-gū (金刀比羅宮)-Konpira Shrine (Santuario de Konpira)**



- **Kotohira-gū (金刀比羅宮)-Konpira Shrine (Santuario de Konpira)**





Cronología HOY

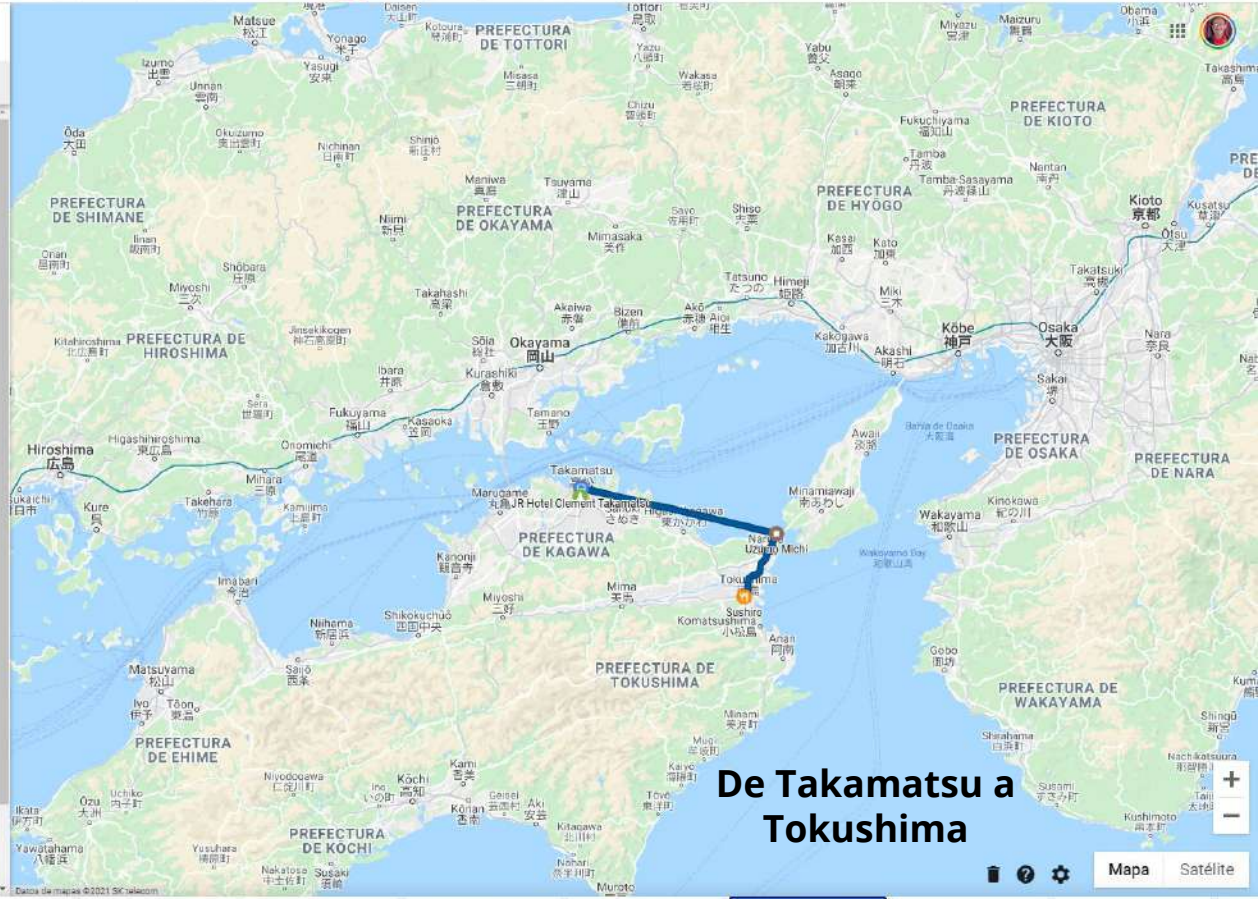
2018 octubre 24

Tsuwano, Nikkō, Prefectura de Yamaguchi y 6 ubicaciones más
Miércoles, 24 De Octubre De 2018

84.3 km 7min, 1.7 km 41min, 3.3 km 17min

- JR Hotel Clement Takamatsu** 8:11
1-1 Hamanocho, Takamatsu, Kagawa 760-0011, Japón
- Estación de Takamatsu** 8:12-8:27
Japón, 〒760-0011 Kagawa, Takamatsu, Hamerchoho, 1 - 2 0
- Ritsurin** 9:00-10:05
1丁目20-16 藤林町 Takamatsu, Kagawa 760-0073, Japón
- Uzu no Michi** 17:24-17:50
Japón, 〒772-0053 Tokushima, Nanbu, 埴門町 埴門公園内

En coche · 24.1 km 1 h y 23 min

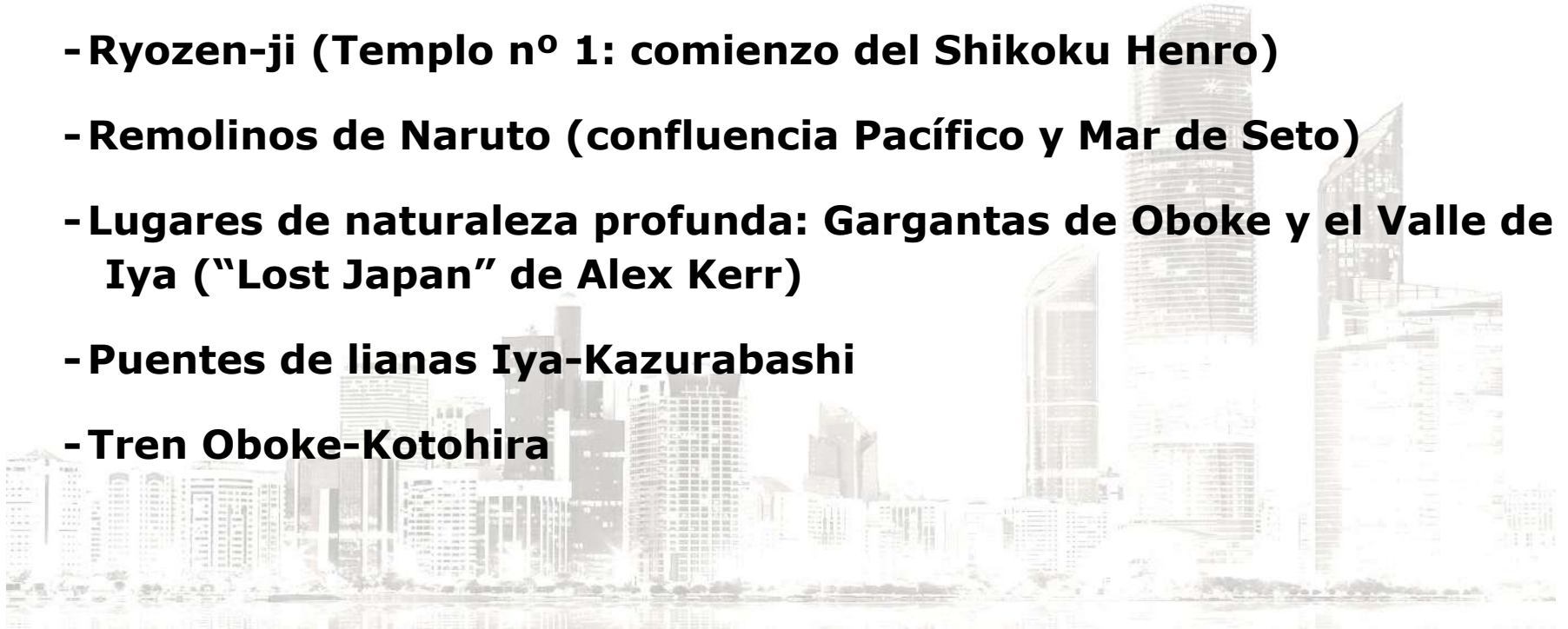


De Takamatsu a Tokushima

Tsuwano, Nikkō, Prefectura de Yamaguchi y 6 ubicaciones más 19 oct - 6 nov 2018	19 viernes octubre 2018	20 sábado octubre 2018	21 domingo octubre 2018	22 lunes octubre 2018	23 martes octubre 2018	24 miércoles octubre 2018	25 jueves octubre 2018	26 viernes octubre 2018	2
--	-------------------------	------------------------	-------------------------	-----------------------	------------------------	---------------------------	------------------------	-------------------------	---

TOKUSHIMA:

- Ciudad de Tokushima: Festival del AWA ODORI
- Ryozen-ji (Templo nº 1: comienzo del Shikoku Henro)
- Remolinos de Naruto (confluencia Pacífico y Mar de Seto)
- Lugares de naturaleza profunda: Gargantas de Oboke y el Valle de Iya ("Lost Japan" de Alex Kerr)
- Puentes de lianas Iya-Kazurabashi
- Tren Oboke-Kotohira



Festival de danza tradicional: Awa Odori (阿波踊り)



- Remolinos de Naruto (confluencia Pacífico y Mar de Seto)





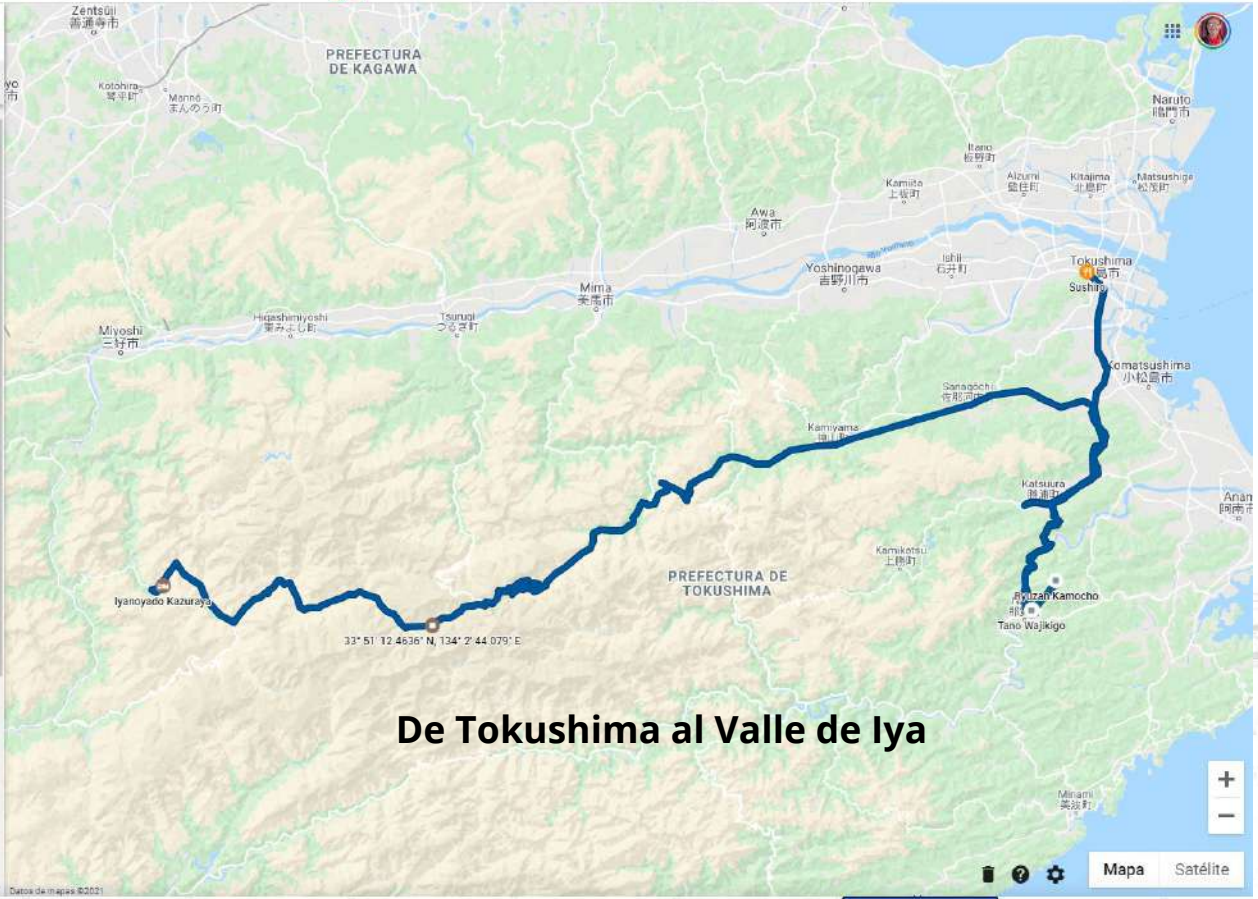
Cronología HOY

2018 octubre 25

Nikkō, Prefectura de Ehime, Tokio y 6 ubicaciones más
Jueves, 25 De Octubre De 2018

149 km 7h 4min
2,7 km 9min
160 m 4min

- Sushiro** 8:15
2 Chome-6 Minamidokijimacho, Tokushima, 770-0824, Japón
En coche - 36,1 km 1 h y 51 min
- Tano Wajikigo** 10:06-10:24
Wajikigo, Naka, Naka District, Prefectura de Tokushima 771-5203, Japón
En bicicleta - 2,7 km 9 min
- Ryuzan Kamocho** 10:33-11:41
Kamocho, Anan, Prefectura de Tokushima 771-9173, Japón
En coche - 2,7 km 9 min
- Tano Wajikigo** 11:50-12:01
Wajikigo, Naka, Naka District, Prefectura de Tokushima 771-5203, Japón



De Tokushima al Valle de Iya

Calendar navigation for October 2018:

19 viernes octubre 2018	20 sábado octubre 2018	21 domingo octubre 2018	22 lunes octubre 2018	23 martes octubre 2018	24 miércoles octubre 2018	25 jueves octubre 2018	26 viernes octubre 2018	27 sábado octubre 2018
-------------------------	------------------------	-------------------------	-----------------------	------------------------	---------------------------	-------------------------------	-------------------------	------------------------


- Gargantas de Oboke y Koboke



Valle de Iya y los puentes colgantes: Oku-Iya Kazurabashi




Valle de Iya y los puentes colgantes: Oku-Iya Kazurabashi



"Lost Japan". Japón perdido de Alex Kerr.



WELTRIPERS
BUSINESS TRAVEL



Chiiori





Cronología HOY

2018 octubre 26

Tsuwano, Prefectura de Yamaguchi, Prefectura de Hiroshima y 6 ubicaciones más

Viernes, 26 De Octubre De 2018

155 km 7h 40min 1.6 km 16min

- Iyanoyado Kazuraya** 8:50
 - 78 Nishiyayamura Kanjo, Miyoshi, Tokushima 775-0102, Japón
 - En coche - 550 m 4 min
 - 33° 52' 30.5249" N, 133° 50' 7.3615" E** 8:54-9:22
 - En coche - 29,3 km 2 h y 7 min
 - 落合集落** 11:29-11:56
 - 09 Higashiyaochiai, Miyoshi, Tokushima 778-0202, Japón
 - En coche - 40,8 km 3 h y 2 min
 - Norochi Ikedacho Hakuchi** 14:57-16:03
 - Ikedacho Hakuchi, Miroschi, Prefectura de Tokushima 778-0251, Japón



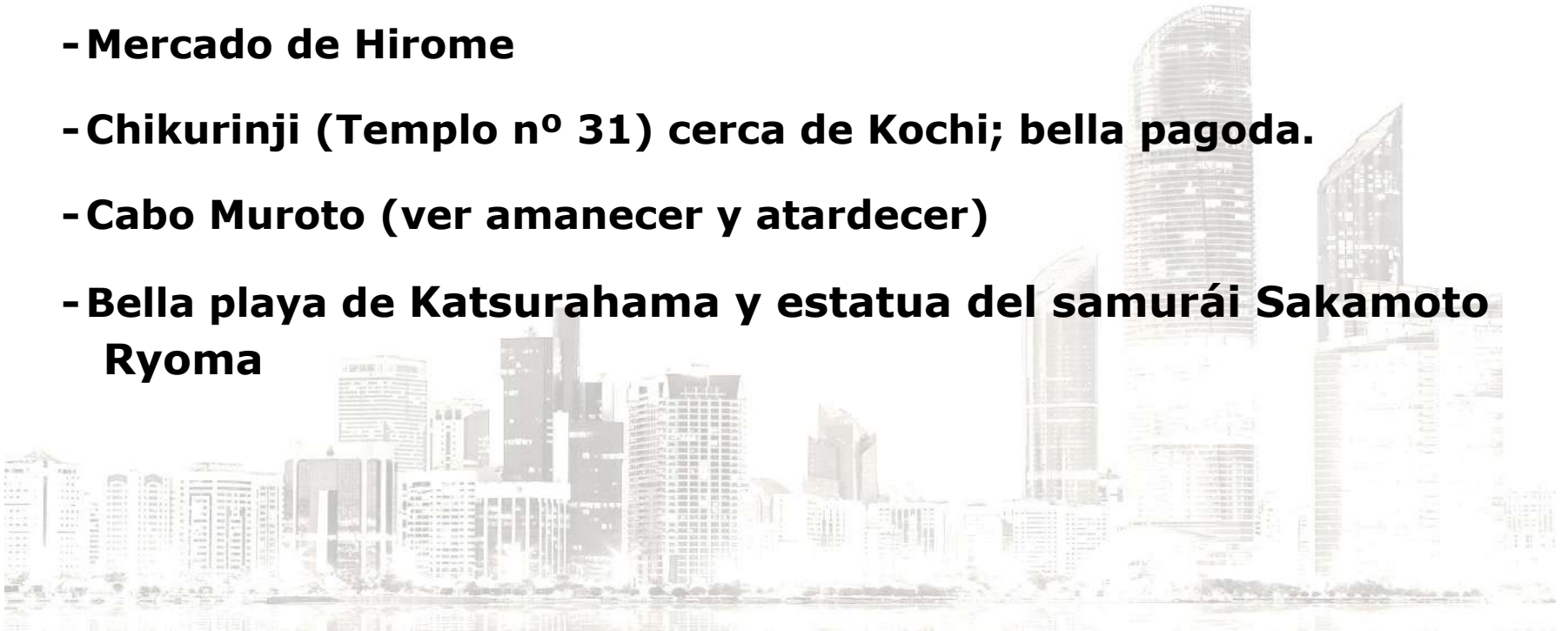
Del Valle de Iya a Kochi

Tsuwano, Prefectura de Yamaguchi, Prefectura de Hiroshima y 6 ubicaciones más
19 oct - 6 nov 2018



KOCHI:

- Castillo de Kochi
- Mercado de Hirome
- Chikurinji (Templo nº 31) cerca de Kochi; bella pagoda.
- Cabo Muroto (ver amanecer y atardecer)
- Bella playa de Katsurahama y estatua del samurái Sakamoto Ryoma



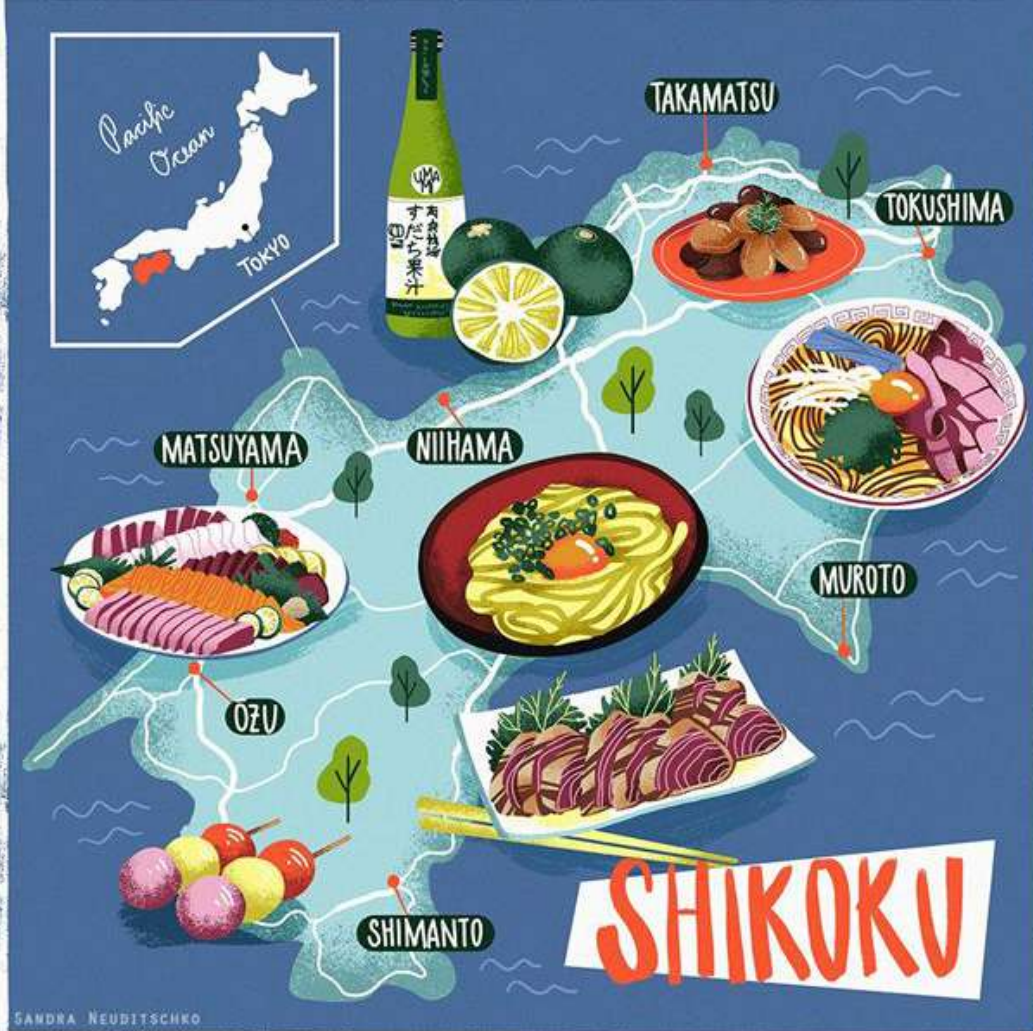


- Castillo de Kochi



- Mercado de Hirome





EHIME:

- **Castillo de Matsuyama (uno de los 12 castillos originales)**
- **Dogo Onsen**
- **Ishite-ji (Templo n° 51)**
- **Uwajima**
- **Uchiko y Ozu**



- Dogo Onsen





Cronología HOY

2018 octubre 28

Kōchi, Prefectura de Yamaguchi, Prefectura de Tokushima y 6 ubicaciones más
Domingo, 28 De Octubre De 2018

161 km 10h 14min 8.8 km 21min

- Candeco Hotel Matsuyama** 5:40
Japón, 〒790-0004 Ehima, Matsuyama, Okaidō, 2 Chome-5-12
- En autobús** - 8,8 km 21 min
- Matsuyama tourist port terminal** 6:01-6:47
5 Chome-2259-1 Takahamamachi, Matsuyama, Ehime 791-8081, Japón
- En coche** - 110 km 7 h y 56 min
- Ushiroda** 14:43-18:23
Tsuwano, Distrito de Kanonchi, Prefectura de Shimane 699-5605, Japón
- En coche** - 30,9 km 46 min
- Ichishimo Kibekami** 18:09-18:59
Kibekami, Hagi, Prefectura de Yamaguchi 758-0304, Japón




De Matsuyama a Yamaguchi

Kōchi, Prefectura de Yamaguchi, Prefectura de Tokushima y 6 ubicaciones más 19 oct - 6 nov 2018	25 jueves octubre 2018	26 viernes octubre 2018	27 sábado octubre 2018	28 domingo octubre 2018	29 lunes octubre 2018	30 martes octubre 2018	31 miércoles octubre 2018	01 jueves noviembre 2018
---	----------------------------------	-----------------------------------	----------------------------------	-----------------------------------	---------------------------------	----------------------------------	-------------------------------------	------------------------------------

ADIVINA, ADIVINANZA:

¿Quién es el peregrino que ha concluido la Ruta de los 88 templos?



Librería Patagonia





¡Gracias por tu atención!